

Connaître la Francophonie

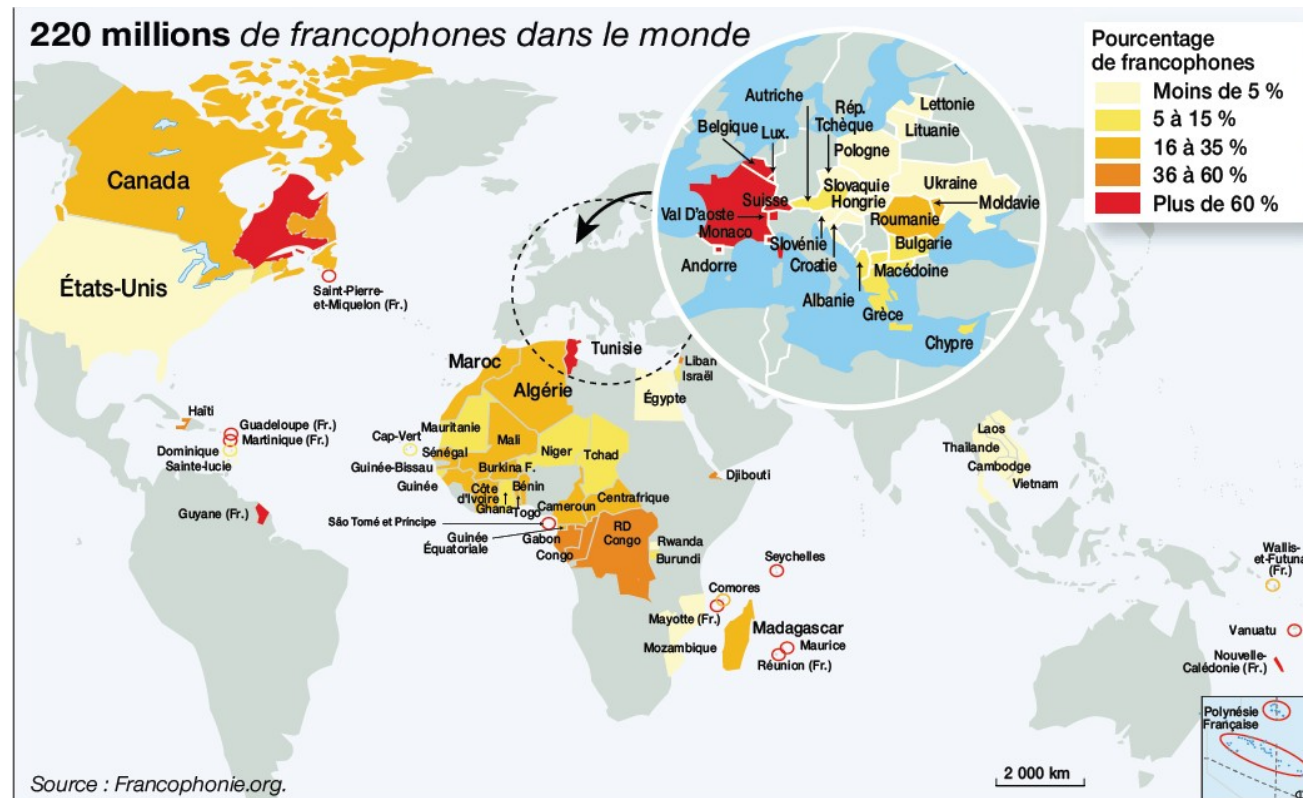
Quand et par qui le mot « Francophonie » a été utilisé pour la première fois?

Le terme de ***francophonie*** est apparu pour la première fois en 1880. C'est le géographe français Onésime Reclus (1837-1916) qui l'a employé pour désigner les lieux géographiques (les pays) où la langue française était parlée. Il s'agit de ***l'ouvrage France, Algérie et colonies.***

Que veut dire Francophonie?

- Le mot francophonie avec un petit f, veut dire l'ensemble des peuples qui parlent le français
- Le mot Francophonie avec un grand F , veut dire l'ensemble des gouvernements ou des pays qui utilisent le français comme langue officielle

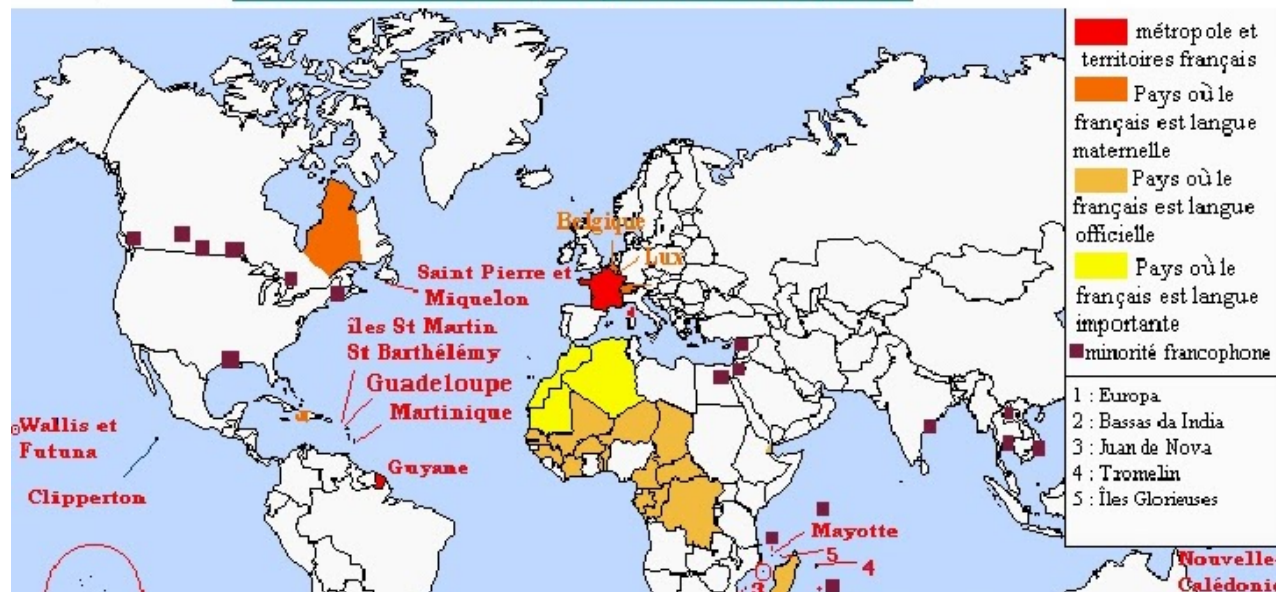
Carte de la Francophonie



[Cette photo](#) par Auteur inconnu est soumis à la licence [CC BY-SA-NC](#)

Carte représentant les pays où la langue française est utilisée

Carte du monde représentant les pays où la langue française est utilisée
[source : [Tous les territoires français/La Francophonie](#)]



[Cette photo](#) par Auteur inconnu est soumis à la licence [CC BY](#)

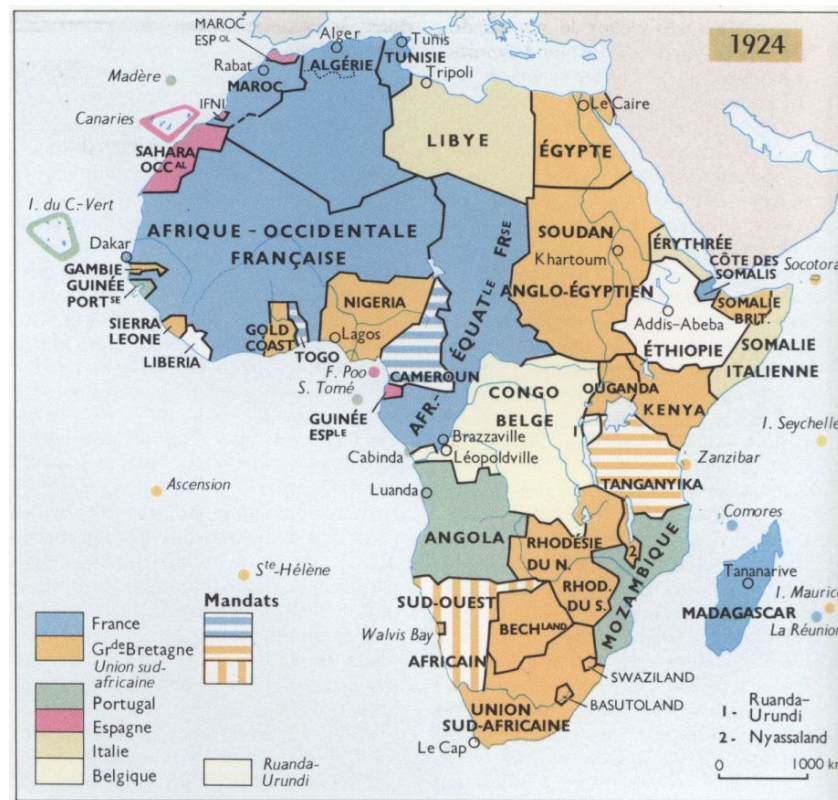


[Cette photo](#) par Auteur inconnu est soumis à la licence [CC BY-SA](#)



[Cette photo](#) par Auteur inconnu est soumis à la licence [CC BY-SA](#)

Répartition sur le continent des langues occidentales (langues héritées de la colonisation) en plus langues africaines



Carte représentant les pays francophones d'Afrique



[Cette photo](#) par Auteur inconnu est soumis à la licence [CC BY-SA-NC](#)

Logo représentant le cinquantième des indépendances de pays africains



Carte de l'Afrique



[Cette photo](#) par Auteur inconnu est soumis à la licence [CC BY-NC-ND](#)









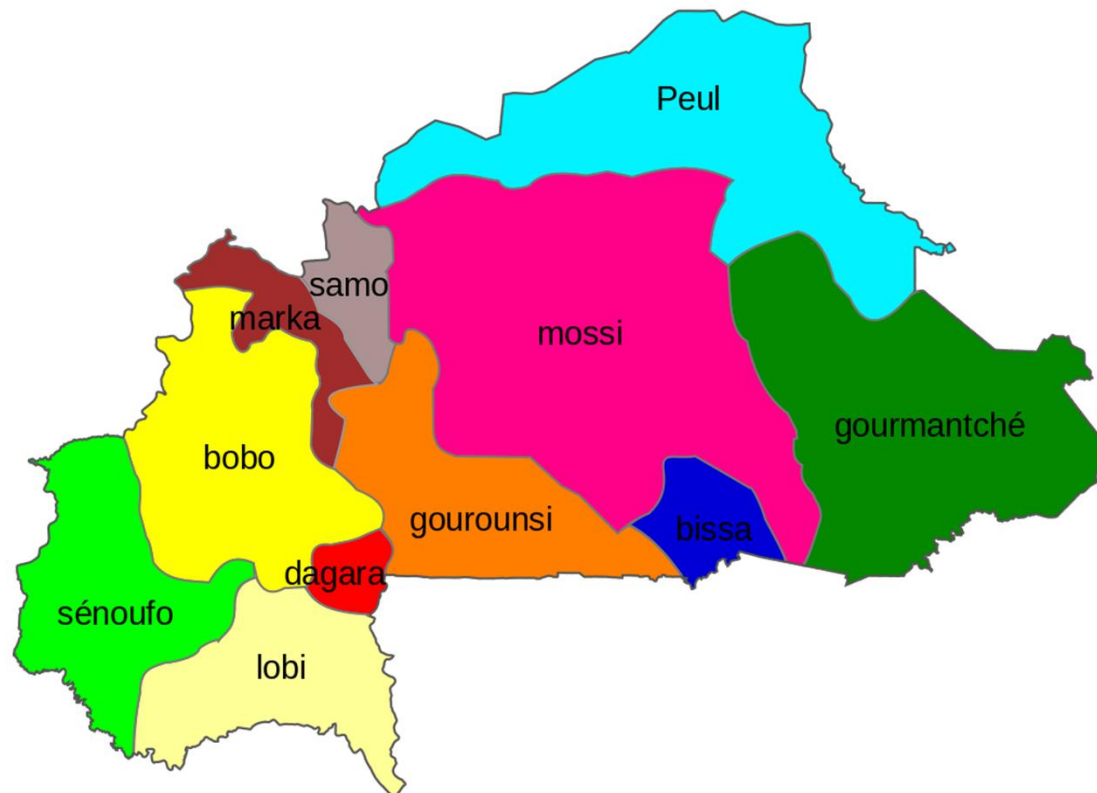
- <https://www.bing.com/videos/search?view=detail&mid=9471B6D92FCA402C99ED9471B6D92FCA402C99ED&q=sommet>

Carte du Burkina Faso



[Cette photo](#) par Auteur inconnu est soumis à la licence [CC BY](#)

Carte représentant les grands groupes linguistiques du Burkina Faso



[Cette photo](#) par Auteur inconnu est soumis à la licence [CC BY-SA](#)

Carte représentant les différentes régions du Burkina Faso



Carte administrative du Burkina Faso



[Cette photo](#) par Auteur inconnu est soumis à la licence [CC BY-SA](#)

Centre ville de Ouagadougou: le Rond point des Nations Unies



[Cette photo](#) par Auteur inconnu est soumis à la licence [CC BY-SA](#)

Le Drapeau du Burkina Faso



[Cette photo](#) par Auteur inconnu est soumis à la licence [CC BY-SA](#)

La carte du Burkina Faso



[Cette photo](#) par Auteur inconnu est soumis à la licence [CC BY-SA](#)

Les différentes régions du Burkina Faso



Carte administrative du Burkina Faso



Des femmes aux travaux champêtres



[Cette photo](#) par Auteur inconnu est soumis à la licence [CC BY](#)

Marché à Kougougou (la troisième ville du pays)



[Cette photo](#) par Auteur inconnu est soumis à la licence [CC BY-SA](#)

Marché au burkina Faso



[Cette photo](#) par Auteur inconnu est soumis à la licence [CC BY-SA](#)

La corvée d'eau



[Cette photo](#) par Auteur inconnu est soumis à la licence [CC BY-SA](#)

Habitats et greniers dans un village



[Cette photo](#) par Auteur inconnu est soumis à la licence [CC BY-SA](#)

Marché de légumes



[Cette photo](#) par Auteur inconnu est soumis à la licence [CC BY-NC](#)